COMUNE DI FORLIMPOPOLI — PROVINCIA DI FORLI-CESENA

OGGETTO:

ACCORDO OPERATIVO CON VALENZA DI PIANO URBANISTICO ATTUATIVO
ai sensi dell'art. 38 L.R. 24/2017
IPOTESI DI SVILUPPO PROGRAMMATICO DELLA NUOVA AREA LOGISTICO-PRODUTTIVA SITA NEL COMUNE DI FORLIMPOPOLI, DENOMINATA "ALPIPACA"

COMMITTENTE:

GESCO S.R.L.

IL COMMITTENTE
GES.CO S.R.L.
Liquidatori:
Via Dante n. 300
47522 San Vittore di Cesena (FC)
Cod.Fisc./ P.IVA 01435250403

IL TECNICO INCARICATO
Arch. Fabio Maria Flamini
ORDINE DEGLI ARCHITETTI PIANIFICATORI PAESAGGISTI E CONSERVATORI DELLA PROVINCIA DI FORLI' - CESENA
N. 1100

ELEMENTI DEL PIANO:

A01.1	INQUADRAMENTO: Cartografia
A01.2	INQUADRAMENTO: Vincoli, Tutele e Piani Operativi Vigenti
A02.	INQUADRAMENTO: Rilievo dello Stato di Fatto
A03.	INQUADRAMENTO: Rilievo dello Uso Lavoro e dei Sottosuoli
A04.	INQUADRAMENTO: Rilievo Fotografico Fotogrammetrico
A05.	INQUADRAMENTO: Profili e sezioni dei Canali Consortili
B01.	PIANO DI ASSETTO: Inquadramento Ambito di Intervento
B02.	PIANO DI ASSETTO: Iconeo Programmatico di Assetto Tecnicale
B03.1	PIANO DI ASSETTO: Consorzi Pubblici e Privati di Progetto
B03.2	PIANO DI ASSETTO: Schema delle Reti Esistenti e di Progetto
B04.	PIANO DI ASSETTO: Schema delle Reti Fognarie e delle Reti di Approvvigionamento
B05.	PIANO DI ASSETTO: Planoaltimetrico e Sezioni Generali
B06.	PIANO DI ASSETTO: Schema delle Reti Permeabili e Impermeabili
B07.	PIANO DI ASSETTO: Schema Idraulico
B08.	PIANO DI ASSETTO: Definizione delle Tipologie Edilizie
B09.	PIANO DI ASSETTO: Schema Viabilità
B10.	PIANO DI ASSETTO: Profilo e Sezione dei Canali Consortili di Progetto
B11.1	PIANO DI ASSETTO: Bypass Ciclabile CER n Collegamento con Stilo Produttivo
B11.2	PIANO DI ASSETTO: Bypass Ciclabile CER - Sezione A
B11.3	PIANO DI ASSETTO: Bypass Ciclabile CER - Sezione di Bivaro Tipo e Prospetto di Scarico
B11.4	PIANO DI ASSETTO: Bypass Ciclabile CER - Sezione Tipologica e Particolare di Nuovo Attraversamento
B12.1	PIANO DI ASSETTO: Interferenze con Consorzio di Bonifica della Romagna
B12.2	PIANO DI ASSETTO: Interferenze con Consorzio Acque
B12.3	PIANO DI ASSETTO: Nuova Percorsa per Manutenzione Tecnicl
B13.1	PIANO DI ASSETTO: Bypass Reti SNAM - Studio Interferenze con Elementi di Progetto
B13.2	PIANO DI ASSETTO: Bypass Reti SNAM - Sezione Tipologica di Distribuzione Esistente
C01.	URBANIZZAZIONE: Verde Pubblico e Private di Progetto
C02.1	URBANIZZAZIONE: Illuminazione Pubblica
C02.2	URBANIZZAZIONE: Illuminazione Pubblica - Indagi Costruttivi
C03.	URBANIZZAZIONE: Segnaletica Stradale
C04.	URBANIZZAZIONE: Pista Ciclabile di Collegamento con S. Lorenzo
C05.1	URBANIZZAZIONE: Archivio per il Comune di Forlimpopoli - Architettonico
C05.2	URBANIZZAZIONE: Archivio per il Comune di Forlimpopoli - Architettonico
C05.3	URBANIZZAZIONE: Archivio per il Comune di Forlimpopoli - Impianto di Irrigazione
C05.4	URBANIZZAZIONE: Archivio per il Comune di Forlimpopoli - Impianto di Rilevazione Fumi
C05.5	URBANIZZAZIONE: Archivio per il Comune di Forlimpopoli - Impianto Antincendio e di Climatizzazione

ELABORATO:

PIANO DI ASSETTO
Profilo e Sezioni dei Canali Consortili di Progetto

B10

DATA:	REVISIONE:	DISEGNATORE:	SCALA:
05/01/2023	5	MRN RICR	-

STUDIO TECNICO ARCH. FABIO FLAMINI — VIALE ROMA 8 - 47012 — CIVITELLA DI ROMAGNA (FC)
TEL.: 0543 983112 — MAIL: archflamini@gmail.com - PEC: archflamini@pec.libero.it
C.F.: FLM FGN 58R21 C777T — P.IVA: 01330230408

COLLABORATORI:
Architetto RICCARDO MURANI
e-mail: arch.r.murani@gmail.com
Studio: 47121 Forlì (FC) - Via Lombardia (BC)
E.Ing. DANIELE DOMENICHINI
e-mail: di.danieledomenichini@gmail.com
Studio: 47021 Cesena (FC)

PLANIMETRIA CATASTALE
Comune di Forlimpopoli - Foglio di mappa 6
Scala 1:7.500

Livelletta : I tratto 4,50 ‰ - II tratto 3,00 ‰
Per mancanza di riferimenti le quote "FONDO SISTEMATO" è ricavata graficamente;
in fase di pulizia e riazionamento del canale andrà verificata.



FOSSATONE 1° RAMO

SEZIONI	S1.1	S1.2	S1.3	S1.4	S1.5	E1.6	E1.7
CIGLIO/ARGINE DX	26,18	25,95	25,43	25,00	24,90	24,90	24,88
CIGLIO/ARGINE SX	26,26	25,90	25,43	25,02	24,95	24,90	24,85
FONDO RILEVATO	24,37	24,47	24,07	23,71	23,60	23,56	23,53
FONDO SISTEMATO*	**24,17**	**23,95**	**23,54**	**23,09**	**22,99**	**22,95**	**22,92**
DISTANZE PARZIALI		50.00	90.00	150.00	35.00	13.76	5.80
DISTANZE PROGRESSIVE	0.00	50.00	140.00	290.00	325.00	338.76	344.56

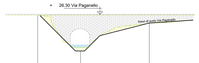

TOMBINAMENTO T11
vedi Tav.A04

QUOTE DI PROGETTO	26,25	24,17	25,78
DISTANZA PARZIALE	2.50	4.00	
DISTANZA PROGRESSIVA	0.00	2.50	6.50
NOME PUNTO	-	C113	-

SEZIONE S1.1

QUOTE DI PROGETTO	26,32	26,26	24,17	26,18
DISTANZA PARZIALE	1.20	2.57	2.57	
DISTANZA PROGRESSIVA	0.00	1.20	3.77	6.35
NOME PUNTO	C111	C112	-	C114

SEZIONE S1.2

QUOTE DI PROGETTO	25,92	25,90	23,95	25,95
DISTANZA PARZIALE	1.28	2.90	2.90	
DISTANZA PROGRESSIVA	0.00	1.28	4.17	7.07
NOME PUNTO	C121	C122	-	C124

SEZIONE S1.3

QUOTE DI PROGETTO	25,45	25,43	23,54	25,43	25,42
DISTANZA PARZIALE	1.27	2.35	2.35	1.01	
DISTANZA PROGRESSIVA	0.00	1.27	3.62	5.97	6.98
NOME PUNTO	C131	C132	-	C134	C135

Livelletta : 1,50 ‰

FOSSATONE 3° RAMO

SEZIONI	S3.1	S3.2	S3.3	S3.4	E3.5	E3.6
CIGLIO/ARGINE DX	25,95	25,80	25,87	25,88	-	25,60
CIGLIO/ARGINE SX	26,05	25,78	25,80	25,79	-	25,60
FONDO RILEVATO	24,20	24,11	24,06	23,84	23,70	23,54
FONDO SISTEMATO*	**23,83**	**23,72**	**23,71**	**23,62**	**23,66**	**23,54**
DISTANZE PARZIALI		75.11	9.30	36.76	69.80	
DISTANZE PROGRESSIVE	0.00	75.11	84.41	121.17	191.0	191.0

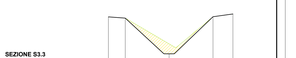

SEZIONE S3.1

QUOTE DI PROGETTO	26,36	26,05	23,83	25,95	26,14
DISTANZA PARZIALE	1.39	2.80	2.80	1.43	
DISTANZA PROGRESSIVA	0.00	1.39	4.20	7.00	8.43
NOME PUNTO	C311	C312	-	C314	C315

SEZIONE S3.2

QUOTE DI PROGETTO	26,03	25,78	23,72	25,80	26,04
DISTANZA PARZIALE	3.19	2.51	2.51	3.27	
DISTANZA PROGRESSIVA	0.00	3.19	5.70	8.21	11.12
NOME PUNTO	C321	C322	-	C324	C325

SEZIONE S3.3

QUOTE DI PROGETTO	25,86	25,80	23,71	25,87	26,03
DISTANZA PARZIALE	0.98	2.55	2.55	1.16	
DISTANZA PROGRESSIVA	0.00	0.98	3.53	6.08	7.25
NOME PUNTO	C331	C332	-	C334	C335

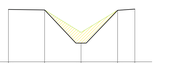

SEZIONE S1.4

QUOTE DI PROGETTO	25,05	25,02	23,09	25,00	25,07
DISTANZA PARZIALE	2.11	2.12	2.13	1.00	
DISTANZA PROGRESSIVA	0.00	2.11	4.23	6.36	7.36
NOME PUNTO	C141	C142	-	C144	C145

SEZIONE S1.5

QUOTE DI PROGETTO	24,95	24,95	23,60	24,90	24,94
DISTANZA PARZIALE	2.10	2.22	2.22	1.00	
DISTANZA PROGRESSIVA	0.00	2.10	4.32	6.54	7.54
NOME PUNTO	C151	C152	-	C154	C155

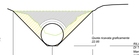

ELEMENTO E1.6
Tombinamento T12 - *vedi Tav.A04*

SE ESISTE PARZIALE RIPRISTINO DI TERRENO NEL FOSSO
Se non esiste ripristinare tutto, al passo 1,20 in alzo, ancora

QUOTE DI PROGETTO	24,90	22,95	24,90
DISTANZA PARZIALE	2.14	2.14	
DISTANZA PROGRESSIVA	0.00	4.24	7.54
NOME PUNTO	-	-	-

SEZIONE S3.4

QUOTE DI PROGETTO	25,81	25,76	23,65	25,88	26,04
DISTANZA PARZIALE	1.09	2.12	2.12	1.53	
DISTANZA PROGRESSIVA	0.00	1.09	3.30	5.32	6.85
NOME PUNTO	C341	C342	-	C344	C345

ELEMENTO E3.5

QUOTE DI PROGETTO	23,67	23,65	25,88
DISTANZA PARZIALE	2.73	2.73	
DISTANZA PROGRESSIVA	0.00	2.73	5.35
NOME PUNTO	-	-	C344

SEZIONE E3.6

QUOTE DI PROGETTO	25,60	25,60	23,54	25,60	25,60
DISTANZA PARZIALE	1.00	2.40	2.40	1.00	
DISTANZA PROGRESSIVA	0.00	1.00	3.40	4.80	5.80
NOME PUNTO	-	-	-	-	-

Livelletta : 1,50 ‰

FOSSATONE AUSA VECCHIA

SEZIONI	E4.0;S4.1	S4.2	S4.3	S4.4	S4.5	S4.6	S4.7	S4.8	S4.9	S4.a	S4.b
CIGLIO/ARGINE DX	26,16	26,16	26,16	25,78	25,82	25,84	25,40	25,36	25,28	25,13	25,15
CIGLIO/ARGINE SX	26,16	26,16	26,16	25,48	25,47	25,52	25,26	25,27	25,29	25,30	25,29	25,15
FONDO RILEVATO	23,06	23,04	23,02	23,01	22,98	22,96	22,95	22,91	22,87	22,83	22,74	22,70
DISTANZE PARZIALI	5.50	20.00	20.00	20.00	20.00	20.00	20.00	20.00	20.00	20.00	20.00	20.00
DISTANZE PROGRESSIVE	0.00	5.50	25.50	45.50	65.50	85.50	105.50	125.50	145.50	165.50	185.50	205.50

SEZIONE S4.1

QUOTA ATTUALE	26,16			26,16
DISTANZA PARZIALE	1.08	3.80	1.08	
DISTANZA PROGRESSIVA	0.00	1.08	4.88	5.96
NOME PUNTO	C411	-	-	C415

SEZIONE S4.2

QUOTA ATTUALE	26,16			26,16
DISTANZA PARZIALE	1.08	3.80	1.10	
DISTANZA PROGRESSIVA	0.00	1.10	4.90	6.00
NOME PUNTO	C421	-	-	C423



SEZIONE S4.3

QUOTA ATTUALE	25,48	23,01	25,78
DISTANZA PARZIALE	3.00	3.00	
DISTANZA PROGRESSIVA	0.00	3.00	6.00
NOME PUNTO	C431	C432	C433

SEZIONE S4.4

QUOTA ATTUALE	25,47	22,98	25,82
DISTANZA PARZIALE	3.00	3.00	
DISTANZA PROGRESSIVA	0.00	3.00	6.00
NOME PUNTO	C441	C442	C443

SEZIONE S4.5

QUOTA ATTUALE	25,52	22,96	25,84
DISTANZA PARZIALE	3.00	3.00	
DISTANZA PROGRESSIVA	0.00	3.00	6.00
NOME PUNTO	C451	C452	C453

SEZIONE S4.6

QUOTA ATTUALE	25,26	22,95	25,40
DISTANZA PARZIALE	3.00	3.00	
DISTANZA PROGRESSIVA	0.00	3.00	6.00
NOME PUNTO	C461	C462	C463

SEZIONE S4.7

QUOTA ATTUALE	25,27	22,91	25,36
DISTANZA PARZIALE	3.00	3.00	
DISTANZA PROGRESSIVA	0.00	3.00	6.00
NOME PUNTO	C471	C472	C473

SEZIONE S4.8

QUOTA ATTUALE	25,29	22,87	25,33
DISTANZA PARZIALE	3.00	3.00	
DISTANZA PROGRESSIVA	0.00	3.00	6.00
NOME PUNTO	C481	C482	C483

SEZIONE S4.9

QUOTA ATTUALE	25,28	22,83	25,28
DISTANZA PARZIALE	3.00	3.00	
DISTANZA PROGRESSIVA	0.00	3.00	6.00
NOME PUNTO	C491	C492	C493

SEZIONE S4.a

QUOTA ATTUALE	25,29	22,74	25,13
DISTANZA PARZIALE	3.00	3.00	
DISTANZA PROGRESSIVA	0.00	3.00	6.00
NOME PUNTO	C4a1	C4a2	C4a3

SEZIONE S4.b

QUOTA ATTUALE	25,15	22,70	25,15
DISTANZA PARZIALE	3.00	3.00	
DISTANZA PROGRESSIVA	0.00	3.00	6.00
NOME PUNTO	C4b1	C4b2	C4b3

Livelletta : 2,50 ‰



FOSSATONE AFFLUENTE 3° RAMO

SEZIONI	S2.1	S2.2	S2.3;S2.4	S2.5	S2.6	S2.7	S2.8	S2.9	P2.10	S2.11	S2.12;E3.5
CIGLIO/ARGINE DX	26,61	26,01	25,67;25,64	25,50	25,71	25,96	25,62	25,65	-	25,90	26,77
CIGLIO/ARGINE SX	25,78	25,97	25,79;25,83	25,75	25,60	25,68	25,72	25,46	-	26,05	25,95
FONDO RILEVATO	25,03	25,03	24,88;24,82	24,25	24,78	24,79	24,66	24,50	24,36;P2(0)	24,57	24,16;23,70
FONDO SISTEMATO*	**24,84**	**24,76**	**24,58;24,55**	**24,39**	**24,26**	**24,23**	**24,12**	**24,02**	**23,86**	**23,75**	**23,65;23,65**
DISTANZE PARZIALI		33.35	79.86	60.17	56.93	9.70	43.50	42.87	51.33	41.50	41.50	7.40
DISTANZE PROGRESSIVE	0.00	33.35	113.21	173.38	230.31	240.01	283.51	326.38	377.71	419.21	460.71	468.11



SEZIONE S2.1

QUOTE DI PROGETTO	25,98	25,78	24,84	25,81	25,94
DISTANZA PARZIALE	1.33	1.16	1.33	1.16	
DISTANZA PROGRESSIVA	0.00	0.45	1.78	3.21	4.37
NOME PUNTO	C211	C212	-	C214	C215

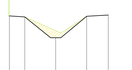

SEZIONE S2.2

QUOTE DI PROGETTO	26,03	25,97	24,78	26,01	26,05
DISTANZA PARZIALE	0.90	1.80	1.80	1.26	
DISTANZA PROGRESSIVA	0.00	0.90	2.70	4.50	5.76
NOME PUNTO	C221	C222	-	C224	C225

SEZIONE S2.3

QUOTE DI PROGETTO	25,94	25,76	24,56	25,67	25,67
DISTANZA PARZIALE	2.14	2.04	2.05	0.96	
DISTANZA PROGRESSIVA	0.00	2.14	4.18	6.23	7.19
NOME PUNTO	C231	C232	-	C234	C235

SEZIONE S2.4

QUOTE DI PROGETTO	25,75	25,81	24,55	25,64	25,67
DISTANZA PARZIALE	1.30	1.57	1.39	0.90	
DISTANZA PROGRESSIVA	0.00	1.30	2.87	4.36	5.14
NOME PUNTO	C241	-	-	-	C245

SEZIONE S2.5

QUOTE DI PROGETTO	25,75	24,39	25,50
DISTANZA PARZIALE	1.65	1.65	
DISTANZA PROGRESSIVA	0.00	1.65	3.30
NOME PUNTO	C251	-	C253

SEZIONE S2.6

QUOTE DI PROGETTO	25,60	24,26	25,71
DISTANZA PARZIALE	1.53	1.53	
DISTANZA PROGRESSIVA	0.00	1.53	3.07
NOME PUNTO	C261	-	C263

SEZIONE S2.9

QUOTE DI PROGETTO	25,46	24,02	25,65
DISTANZA PARZIALE	1.70	1.70	
DISTANZA PROGRESSIVA	0.00	1.70	3.40
NOME PUNTO	C291	-	C293

SEZIONE S2.11

QUOTE DI PROGETTO	25,97	25,90	23,75	26,46
DISTANZA PARZIALE	1.25	1.66	2.03	
DISTANZA PROGRESSIVA	0.00	1.25	2.91	5.10
NOME PUNTO	C2a1	-	-	C2a5

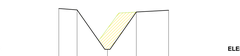

SEZIONE S2.12

QUOTE DI PROGETTO	26,03	26,95	23,65	25,84	25,93
DISTANZA PARZIALE	1.06	1.77	1.77	1.87	
DISTANZA PROGRESSIVA	0.00	1.06	2.83	4.52	6.39
NOME PUNTO	C2b1	C2b2	-	-	C2b5

ELEMENTO E3.5

QUOTE DI PROGETTO	23,67	23,65	25,88
DISTANZA PARZIALE	2.73	2.73	
DISTANZA PROGRESSIVA	0.00	2.73	5.35
NOME PUNTO	-	-	C344