















PIANO OPERATIVO COMUNALE STRALCIO PER OPERA PUBBLICA

(L.R. 24/2017 art. 4, comma 4, lett. e)

PROCEDIMENTO UNICO AI SENSI DELL'ART. 52-QUATER
DEL DPR 327/01 E S.M.I., RELATIVO AL PROGETTO
"ALLACCIAMENTO COMUNE DI MELDOLA DN 100 -
VARIANTE DN 150 PER RIFACIMENTO ATTRAVERSAMENTO
FIUME RONCO" DI SNAM RETE GAS S.P.A. NEI COMUNI
DI FORLÌ E FORLIMPOPOLI

LEGENDA:

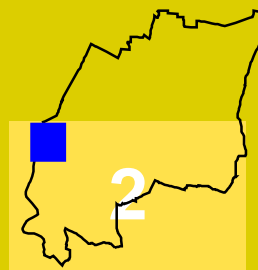
-  *Tratto metanodotto esistente da dismettere*
-  *Tratto metanodotto di progetto*
-  *Confine comunale*
-  *Sistema ciclabile previsto dal PSC (art. 3.5,c2)*
-  *Sistema ciclabile esistente o in attuazione con il POC (art.1.1, c6)*
-  *Estensione delle infrastrutture acquedottistiche*
-  *Estensione delle infrastrutture di trasporto gas (metanodotti)*
-  *Territorio disciplinato dal RUE*
- Rete ecologica (art. 2.3)**
 -  *Fascia 1*
 -  *Fascia 2*
 -  *Fascia 3*
-  *SIC - Siti di importanza comunitaria*
-  *Perimetro "Accordo Territoriale per la Riqualificazione fluviale del Ronco-Bidente nel tratto fra il ponte della Via Emilia e la confluenza del Torrente Salso"*
-  *Schede di riqualificazione naturalistica (art. 2.4, c2)*



**COMUNE
DI
FORLIMPOPOLI**

PROVINCIA DI FORLÌ-CESENA

**STRALCIO
TAVOLA P2**



SCALA 1:5000

SINDACO:
MAURO GRANDINI

ASSESSORE ALL'URBANISTICA:
MILENA GARAVINI

SEGRETARIO GENERALE:
ALFONSO PISACANE

RESPONSABILE DEL SETTORE:
ARCH. RAFFAELLA MAZZOTTI

RESPONSABILE
DEL PROCEDIMENTO:
ARCH. PATRIZIA POLLINI

