

COMUNE DI FORLIMPOPOLI

Provincia di Forlì Cesena



UFFICIO PROTEZIONE CIVILE



Elaborato 6-AREE DI EMERGENZA

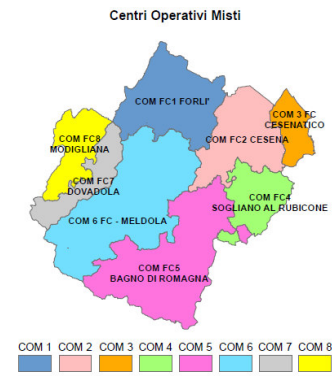
All. 6.4 - SCHEDA AREA DI AMMASSAMENTO

PIANO COMUNALE DI PROTEZIONE CIVILE

Edizione 2014

LEGENDA DEI SIMBOLI

	Autostrada A14
	Strade Statali (S.S.9)
	Strade Provinciali
	Area Ammassamento Mezzi



n° cod.	Destinazione Area	Località	Indirizzo	Destinaz. Uso PSC-POC-RUE	Sup. m ²
1	Parcheggio CINEFLASH	Forlimpopoli	S.S. 9		14.000

Redattori:

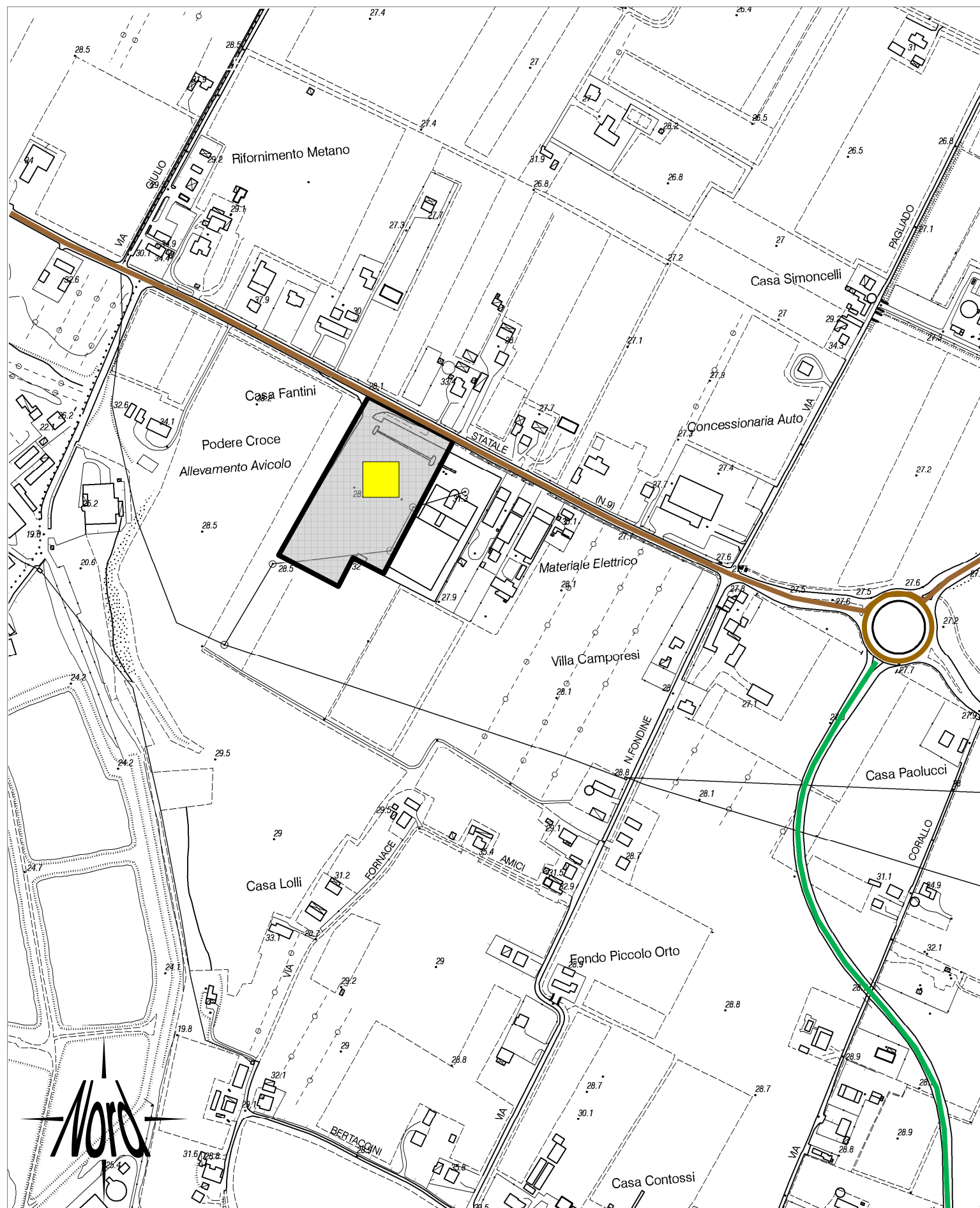
dott. Pierluigi Venturini - Geologo
dott. Piero Feralli - Geologo

VENTURINI E ASSOCIATI - Studio di geologia
c.so A. Diaz n. 64 47121 Forlì
tel. 0543.30793 - fax 0543.39358
venturinieassociati@virgilio.it

Collaboratori:

dott. Elena Mendola - Geologo
via Arginone 363 - Ferrara

Commessa n°	Revisione n°	Data	Redatto	Verificato	Approvato
N° copie:	Distribuito a:				



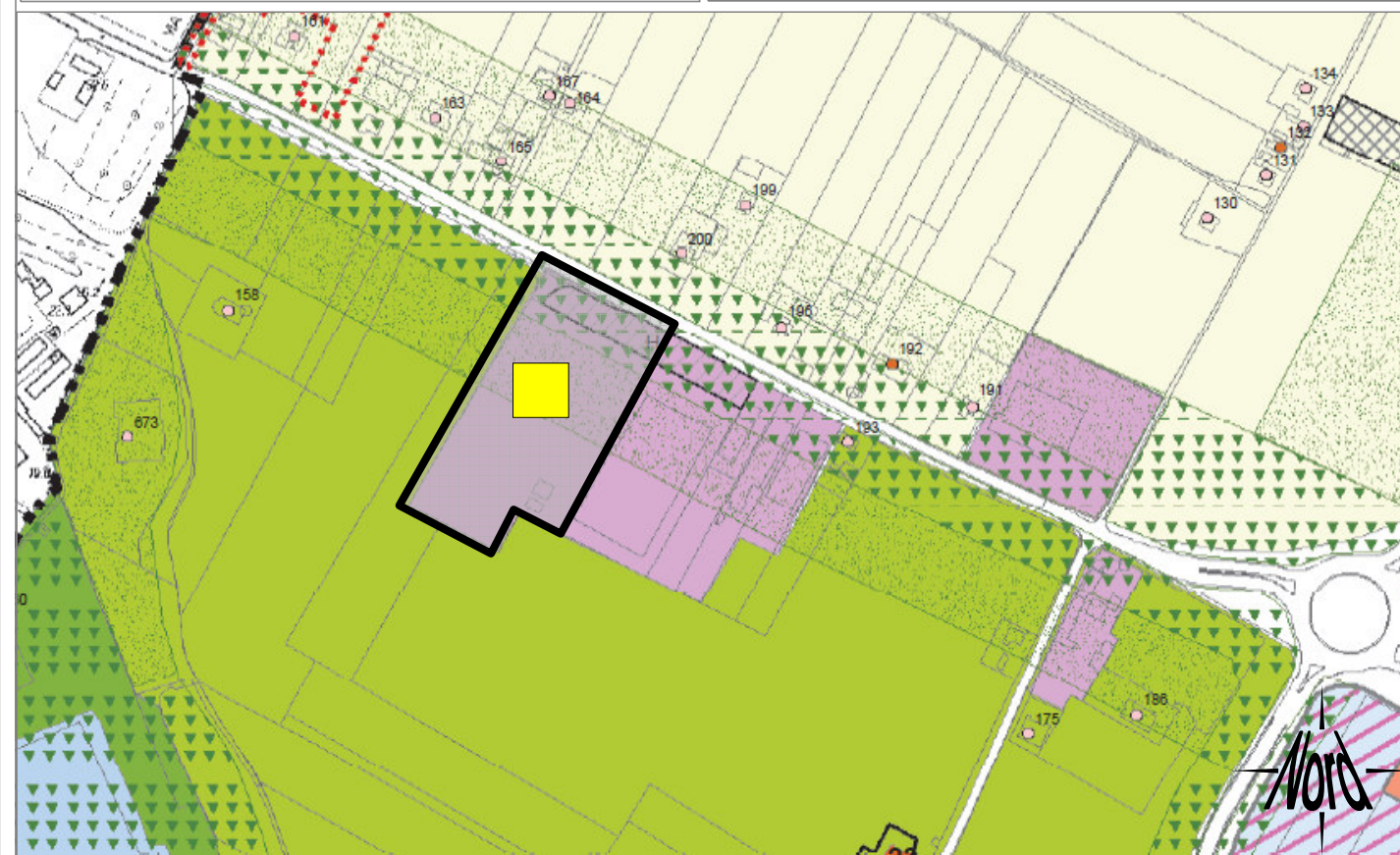
Stralcio planimetrico in scala 1:5.000 – dall’elemento 255024 “Forlimpopoli Ovest” della C.T.R. Regione E.R.



COMUNE DI FORLIMPOPOLI - Provincia di Forlì
UFFICIO PROTEZIONE CIVILE
PIANO COMUNALE DI PROTEZIONE CIVILE

Ammassamento AREA N. 1

Località: Quattro Laghi
Indirizzo: S. S. n. 9 “Emilia”



Stralcio dal RUE – TAV. 3 in scala 1:5.000 .