
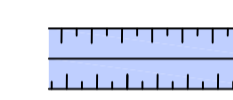




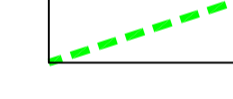
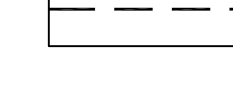


COMMITTENTE:
CONSAAR Soc. Coop. Cons.
Via Vicoli n. 53
48124 Ravenna (RA)
C. F. e P. IVA: 00175490390

STUDIO REDATTO DA:
Geologo Dott. Aldo Antoniazzi
Studio di Geologia Tecnica e Ambientale
Via Pompeo Tumedei n. 90
47121 Forlì (FC)
C. F.: NTNLD68D21CS731
P. IVA: 04418130409
Telefono: 054365724
Fax: 054366099
Cellulare: 3489110027
E-mail: aldo@studioantoniazzi.com
PEC: aldo@pec.studioantoniazzi.com
Home page: www.studioantoniazzi.com

Elaborato n°	Scala: 1:500
5	Data: GENNAIO 2019
	Estremi autorizzativi:
Oggetto:	Revisioni
PLANIMETRIA DI SISTEMAZIONE FINALE	

LEGENDA

-  Area dell'ex cava con recupero ambientale completato
-  Settore ripristinato dello Scolo Consorziale Ausa Nuova
-  Carraia
-  Area interessata dall'impianto per la gestione di rifiuti da costruzione e demolizione
-  Settore morfologicamente recuperato e predisposto all'uso agricolo
-  Settore con barriera verde/filare alberato
-  Fascia vegetale con prevalente funzione di filtro
-  Traccia di sezione

